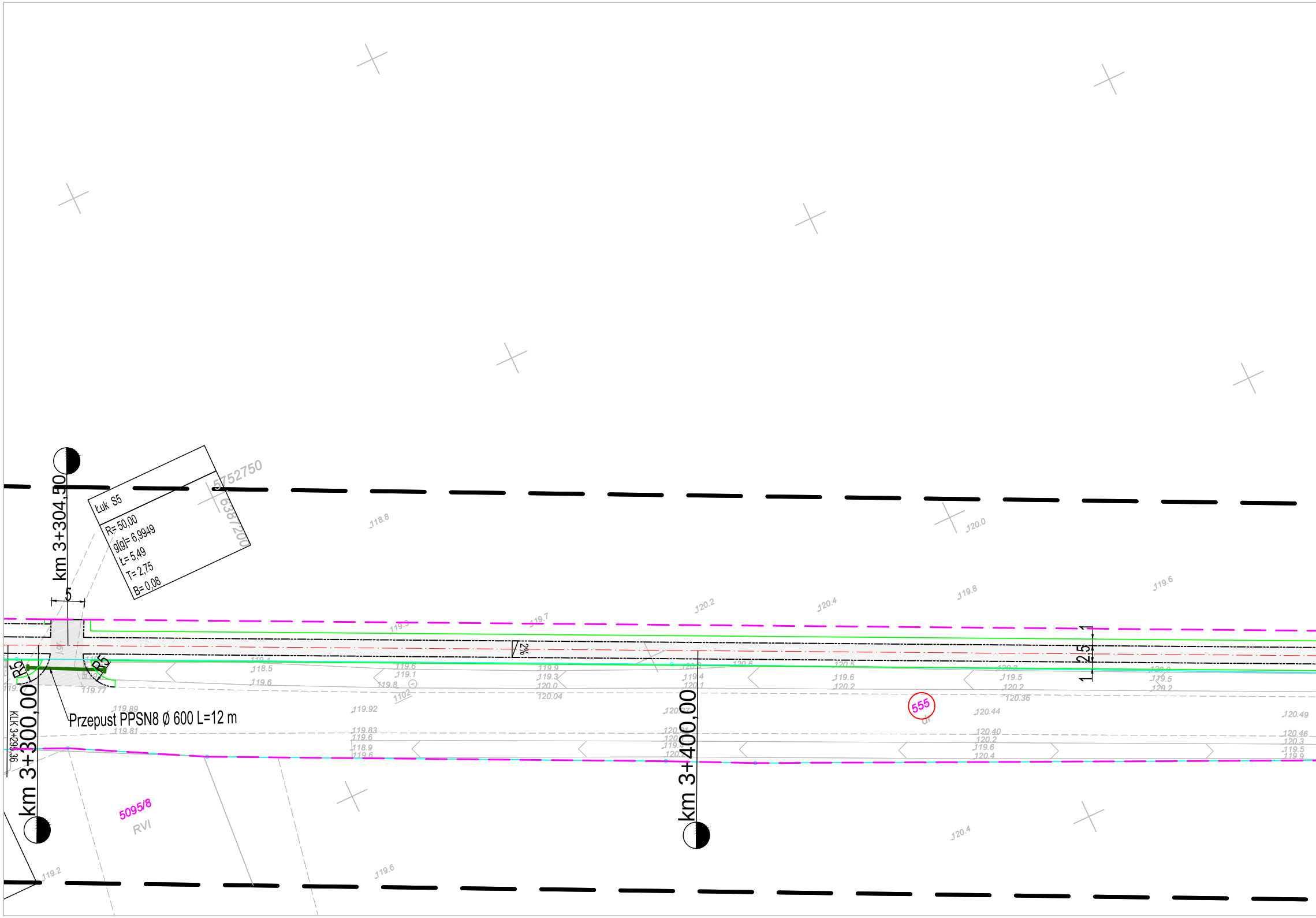
km 3+304,50
Łuk S5
R= 50,00
g[g]= 6,9949
Ł= 5,49
T= 2,75
B= 0,08
5752750
6387200
5
R5
R5
Przepust PPSN8 Ø 600 L=12 m
km 3+300,00
KLK 3+296,36
5095/8
RVI
2%
km 3+400,00
555
1
2,5
1
118.8
120.0
119.3
119.7
120.2
120.4
119.8
119.6
119.1
118.5
119.6
119.77
119.89
119.81
119.92
119.83
119.6
118.9
119.6
119.6
119.1
119.8
1102
119.9
119.3
120.0
120.04
119.4
120.1
119.6
120.2
119.5
120.2
120.36
120.44
120.40
120.2
119.6
120.4
119.5
120.2
120.49
120.46
120.3
119.5
119.9
119.2
119.6
120.4

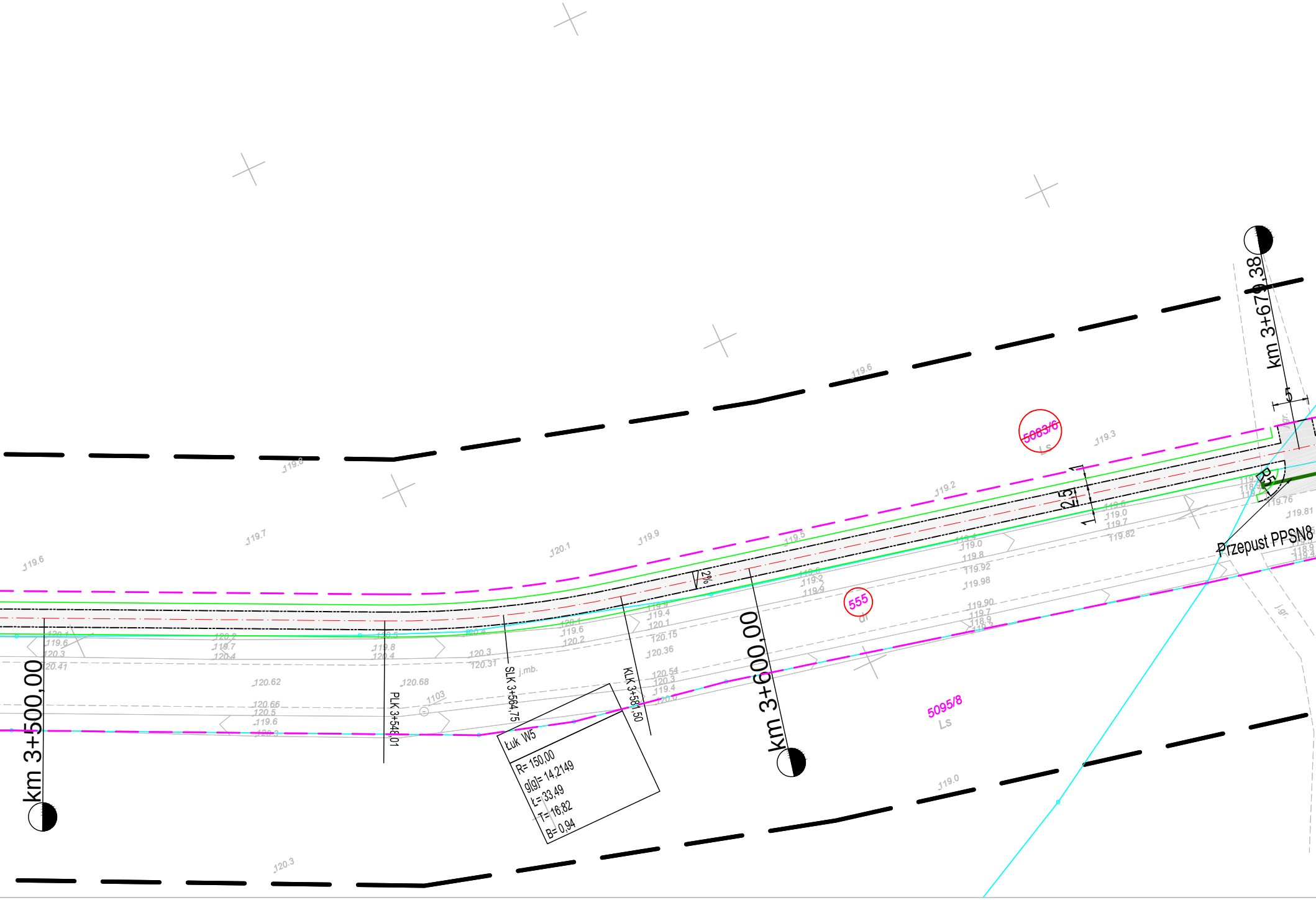
km 3+500,00
km 3+600,00
km 3+679,38
Przepust PPSN8
Łuk W5
R= 150,00
g[g]= 14,2149
L= 33,49
T= 16,82
B= 0,94
PLK 3+548,01
SLK 3+564,75
KLK 3+581,50
5083/6
LS
555
dr
5095/8
LS
2,5
2%
R5
5
j.mb.
j.gr.
1103
119.8
119.6
119.7
120.1
119.9
119.5
119.2
119.3
120.62
120.66
120.5
119.6
120.68
120.3
120.31
120.36
120.54
120.3
119.4
120.15
119.76
119.81
119.82
119.92
119.98
119.90
119.0
120.3

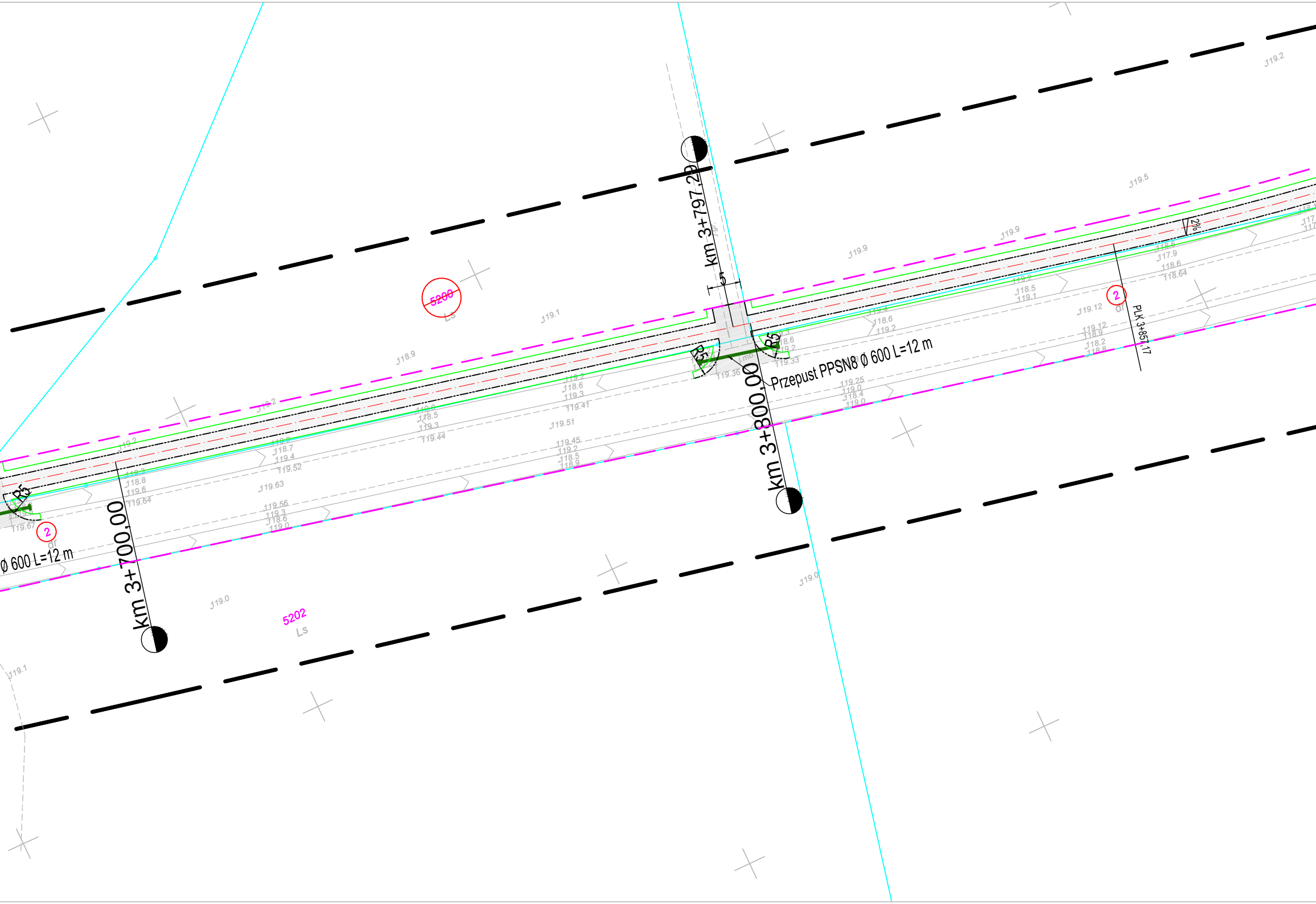
km 3+797,29
km 3+800,00
km 3+700,00
Przepust PPSN8 ø 600 L=12 m
ø 600 L=12 m
PLK 3+857,17
5200
Ls
5202
Ls
R5
R5
R5
2
2
2%
119.2
119.5
119.9
119.9
119.1
118.9
119.2
119.2
119.0
119.0
119.1
118.5
119.1
118.6
119.2
119.12
119.12
118.9
118.2
118.8
118.5
117.9
118.6
118.64
119.25
119.0
118.4
119.0
119.2
118.6
119.3
119.41
119.51
119.45
119.2
118.5
118.9
118.8
118.5
119.3
119.44
118.7
119.4
119.52
119.63
119.56
119.3
118.6
119.0
118.8
119.6
119.64
119.67
118.6
119.2
119.33
119.36

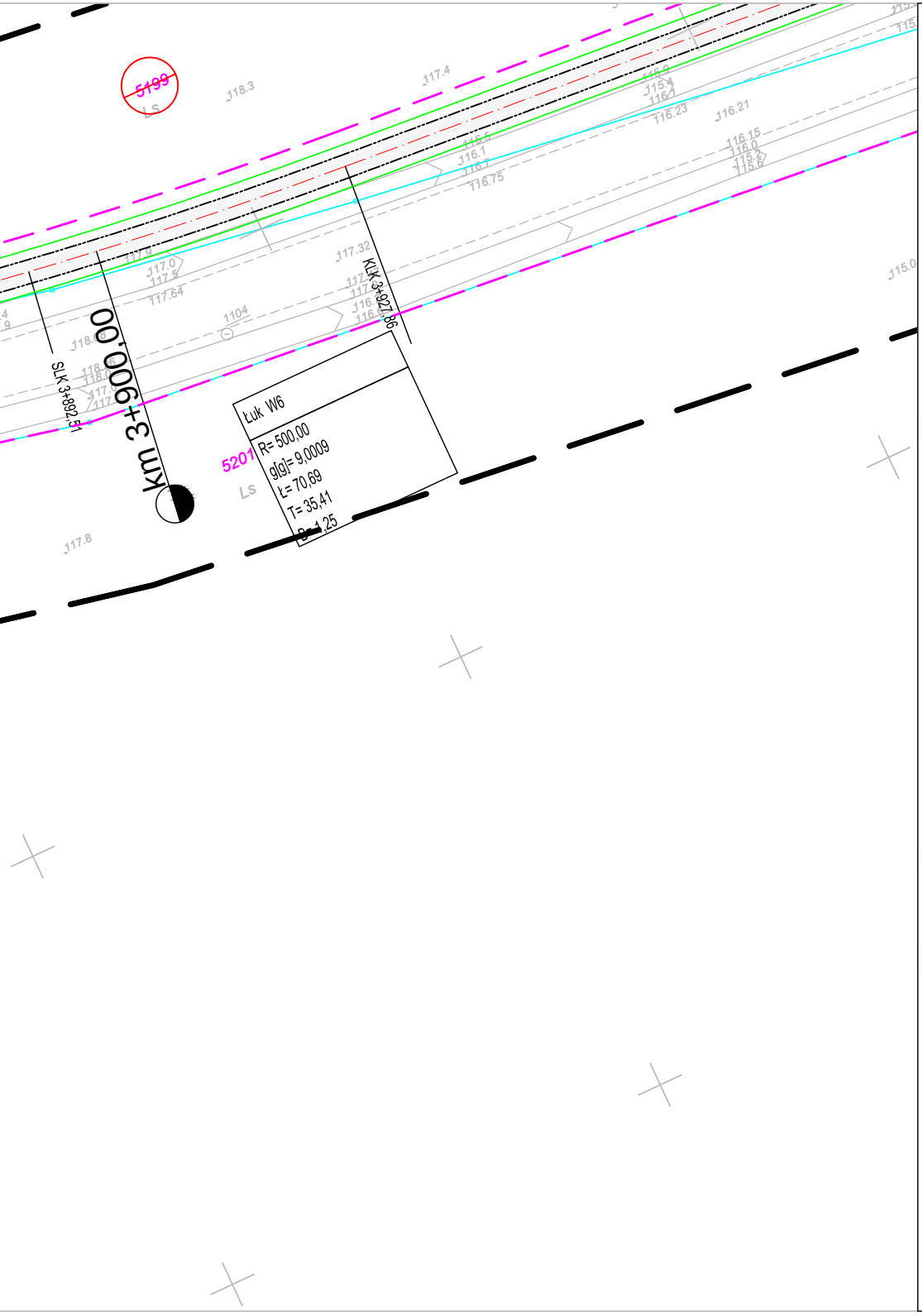
5199
LS
118.3
117.4
115.9
115.4
116.1
116.23
116.21
116.5
116.1
116.7
116.75
116.15
116.0
115.2
115.6
117.9
117.0
117.5
117.64
117.32
115.0
1104
118.06
SLK 3+892,51
km 3+900,00
KLK 3+927,86
Łuk W6
R= 500,00
g[g]= 9,0009
Ł= 70,69
T= 35,41
B= 1,25
5201
LS
117.8

MAPA DO CELÓW PROJEKTOWYCH
arkusz mapy nr 6/6

Oznaczenie kancelaryjne zgłoszenia pracy geodezyjnej		GN.VII.6640.2290.2015
Nazwa miejscowości		Włoszakowice- Zbarzewo- Jezierzyce Kościelne
Jednostka ewidencyjna	identyfikator	302307_2
	nazwa	Włoszakowice-obszar wiejski
Obręb ewidencyjny	identyfikator	0006, 0009, 0010
	nazwa	Jezierzyce Kościelne, Włoszakowice, Zbarzewo
Skala mapy		1:500
Nazwa układu współrzędnych	prostokątnych płaskich	2000/6
	układu wysokości	Kronsztad
Oznaczenie granic obszaru, który był przedmotem aktualizacji		▬ ▬ ▬
Informacje o służebnościach gruntowych mających wpływ na zagospodarowanie gruntów, zlokalizowanych w granicach projektowanej inwestycji *)		Nie wykonano ustalenia obciążeń służebnościami.
Data opracowania mapy		grudzień 2015r.

Usługi Geodezyjno-Kartograficzne
GeoMax Wojciech Skoracki
64-000 Kościan, os. Nad Łąkami 17
tel. 512 875 373
NIP 698-172-80-39 Regon 300910454

mgr inż. Wojciech Skoracki
geodeta

mgr inż. Marek Zembrzycki
GEODETA UPRAWNIONY
Świadectwo GGK nr 20258

*) Należy podać skrótowy opis służebności gruntowej wraz ze sposobem jej oznaczenia na mapie, a w przypadku kiedy nie wykonano ustalenia obciążeń służebnościami - zamieścić stosowną informację.

Uwaga:

1. Niniejsza mapa powstała poprzez wpasowanie mapy analogowej w skali 1:500 i 1:1000 sekcje 432.411.221.3, 432.411.223.1, 432.413.021.1, 432.411.221, 432.411.223, 432.413.021, 432.413.023, 432.413.062, 432.413.064, 432.413.071, 432.413.112, 432.413.114, 432.413.121, 432.413.123, 432.413.124, 432.413.172, 432.413.181, 432.413.182, 432.413.184, 432.413.191, 432.413.193, 432.413.194, 432.413.242 - układ '65/4 do układu 2000/6.
2. Granice działek oraz uzbrojenie podziemne na podstawie wektoryzacji mapy zasadniczej.
3. Nie wyklucza sę istnienia w terenie innych nie wykazanych na niniejszej mapie urządzeń podziemnych, które nie były zgłoszone do inwentaryzacji.
4. Kolorem czerwonym zaznaczono punkty osnowy geodezyjnej, które podlegają ochronie. Zgodnie z art. 48 pkt 3 ustawy z dnia 17 maja 1989 r. Prawo geodezyjne i kartograficzne (Dz.U. z 2010 r., Nr 193, poz. 1287 ze zm.), kto (...) niszczy, uszkadza i przemieszcza znaki geodezyjne (...) podlega karze grzywny.

Poświadcza się, że niniejszy dokument został opracowany w wyniku prac geodezyjnych i kartograficznych, których rezultaty zawiera operat techniczny wpisany do ewidencji materiałów państwowego zasobu geodezyjnego i kartograficznego

STAROSTA LESZCZYŃSKI

P.3013. 2015. 3398
(Identyfikator ewidencyjny materiału zasobu - operatu technicznego)

22. 12. 2015
(Data wpisania operatu technicznego do ewidencji materiałów zasobu)

KIEROWNIK
PODGiK w Lesznie
Piotr Mańkowski
(Imię, nazwisko i podpis osoby reprezentującej organ)

LEGENDA:

━━━	Linia rozgraniczająca teren inwestycji
	Projektowana oś główna ciągu pieszo rowerowego
—··—··—	Projektowane obrzeże betonowe 8x20
— — — —	Projektowana krawędź jezdni
━━━	Krawędź pobocza
━━━	Projektowany krawężnik betonowy
━━━	Projektowany krawężnik betonowy - obniżony
━━━	Ściek przykrawężnikowy z kostki betonowej
━━━	Miejsce przewidziane pod mur oporowy
━━━	Przepust PPSN8 Ø 600
━━━	Granice działek ewidencyjnych
━━━	Barierki U-12A
⊖	Numery działek ewidencyjnych przed podziałami
▨	Nawierzchnia ciągu pieszo rowerowego z kostki betonowej
▨	Nawierzchnia ciągu pieszo rowerowego z betonu asfaltowego
■	Nawierzchnia zjazdów bitumicznych
🟨	Nawierzchnia zjazdów z kostki
🟩	Projektowana zieleń niska
🟧	Płyty ażurowe
▯	Proj. wpusty deszczowe z przykanalikami (wg osobnego tomu)

Jednostka projektowa:

KFG Sp. z o.o. Sp. k.
Biuro Projektów Drogowych

ul. Wilczak 15, 61-623 Poznań
tel. (61) 821-92-00 fax: (61)821-92-00
biuro@kfgsk.pl, www.kfgsk.pl

Zamawiający: *Projekt współfinansowany z funduszy EOG 2009-2014,pochodzących z Islandii, Liechtensteinu i Norwegii oraz środków krajowych.*

Miasto Leszno
Urząd Miasta Leszno
ul. K. Karasia 15
64-100 Leszno

Stadium:

PROJEKT BUDOWLANO-WYKONAWCZY

Zamierzenie budowlane:
Budowa ciągu pieszo-rowerowego przy drodze powiatowej nr 4760P
Włoszakowice Jezierzyce Kościelne

Branża: DROGOWA

Nazwa opracowania:
PLAN ZAGOSPODAROWANIA TERENU
SKALA 1:500

ZESPÓŁ PROJEKTOWY

funkcja	imię i nazwisko	specjalność i nr uprawnień	podpis
PROJEKTANT	mgr inż. Gniewomir DZIADEK	w spec.drogowej bez ogr. WKP/0091/POOD/12	
SPRAWDZIŁ	mgr inż. Jakub STARCZEWSKI	w spec.drogowej bez ogr. WKP/0306/PWOD/13	

data	nr umowy	nr rys.	faza	Tom
02.2016	**MZD-BPU.272.14.2015**	**7**	**PBW**	**II**

201538-14.10-Leszno-01.dwg